

**15**  
tolle Radrouten  
in und um  
Gronau

# TÖNNES TOURENTIPPS

Fietsen in Gronau und Umgebung



## LIawe FIETSENFRÖNDE,

Wietenschupler glaiwt, dat Fietsföern daip inne DNA van de Mönsterländers sit, wat jau auk kien Wunner is, wiel dat Föern met sonne Fiets fiel mäer van Belang is als de Grundlagen vanne Mathematik.

Guete Wiäge un propere Buernsträötkes sint de Grundsteene föör häerlicke Fietsentouren. Du föers döör de Natur un kan's alleen of met anner Lö Bieken, Flüsse, Buorgen un Slüöters bekieken un af un to auk `nen Füsselken drinken – Fietsen met Genot siäg mannigeen auk daoto.

Hier nu dan 15 Fietsentouren van 30 bes 75 km rund üm Gronau, de Du aone Malessen strampeln kaas. ***Vull Plaseer wünschet Tönne Speckmann!***

## LIEBE RADFREUNDE,

wenn auch wissenschaftlich nicht gesichert, so sind doch viele Zeitgenossen der Meinung, dass Radfahren in der DNA des gemeinen Münsterländers verankert ist. Recht so, bei uns lernt man das Fahren mit der Fiets oder der Leeze eher als die sicherlich auch wichtigen Grundlagen der Mathematik.

Eine bemerkenswerte Rad-Infrastruktur mit herrlichen Touren, eingebettet in reichlich „Grün“ und „Blau“, machen den Einstieg auch für „Nichtträdler“ ziemlich easy. Andere nennen das zu Recht „Genussradeln“. Im Folgenden habe ich 15 Touren zwischen 30 und 75 km rund um Gronau zusammengestellt, die man mit oder ohne E-Bike prima bewältigen kann. ***Viel Spaß wünscht Tönne Speckmann!***

# Tönnes Profitipps



## Karten für die deutsche Seite:

- **ADFC-Radfahrkarten „Münsterland“ (Maßstab 1:75.000) oder die Regionalkarten für die Kreise Borken, Steinfurt und Coesfeld (Maßstab 1:50.000)**
- **[www.radroutenplaner.nrw.de](http://www.radroutenplaner.nrw.de)**
- **App „Komoot“**  
**Vor allem auf deutscher Seite empfehlen wir die Karten zur besseren Orientierung.**



## Auf niederländischer Seite gibt es das Knotenpunktsystem (in Zukunft auch im Münsterland):

- **Fietsnetwerk Twente Zuid (1:50.000)**
- **Fietsnetwerk Twente Nord (Maßstab 1:50.000)**
- **[www.visittwente.de](http://www.visittwente.de)**
- **[www.fietsknoop.nl/talen/deutsch](http://www.fietsknoop.nl/talen/deutsch)**

## Kein Rad dabei?

Ihr könnt euch auch ein Fahrrad ausleihen. Meldet euch einfach bei der Touristinfo oder bei Bully's Fietsenshop oder Zweirad Scheipers. Auch ein Lieferservice zum Hotel ist möglich.

## Bully's Fietsenshop:

0 25 62 / 15 03  
[bullys-fietsenshop@t-online.de](mailto:bullys-fietsenshop@t-online.de)  
Vereinsstraße 277, 48599 Gronau

## Zweirad Scheipers:

0 25 62 / 81 46 440  
[mail@zweirad-scheipers.de](mailto:mail@zweirad-scheipers.de)  
Bahnhofstraße 45, 48599 Gronau

## Ladestationen für E-Bikes

- Touristinfo Gronau (Konrad-Adenauer-Straße 45)
- Bahnhof Gronau (Bahnhofstraße 45)
- Dreiländersee (Hagelsweg)
- Hotel und Restaurant Driland (Gildehauser Straße 350)
- Supermarkt „Klaas + Kock“ (Gildehauser Straße 3)
- Hotel Bügener (Gildehauser Damm 85)
- Hotel und Restaurant Verst (Gronauer Straße 139)
- St-Agatha-Kirche (Kirchplatz 3)
- Altes Gasthaus Meyer (Merschstraße 24)





## 1. Oldenzaaler Venn und Lonneker

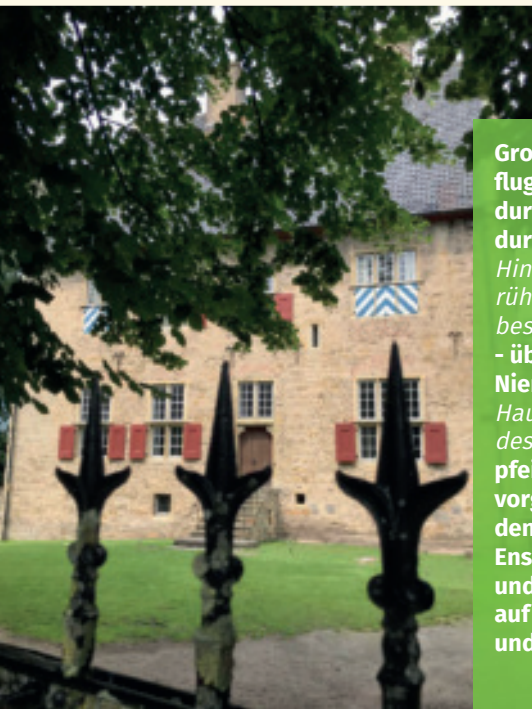
- Länge: ca. 33 km
- Knotenpunkte in Kurzform: 88 (Schwarzenbergstraße Gronau) - 16 - 3 - 12 - 11 - 17 - 71 - 80 - 21 - 27 - 23 - 28 - 5 - 6 - 86



Von Gronau aus bis kurz vor Losser, durch das Oldezaalse Veen zum ehemaligen Flugplatz Twente und weiter nach Lonneker (*Geheimtipp*: „Lekker appelgebak met slagroom“). Wer die Zeit hat, sollte das Teehaus „Sprakel in't Bos“ (Knotenpunkt 23) besuchen.

## 2. Perlen vor der Haustür: Die Feierabend-Tour

- Länge: ca. 40 km



Gronau – Epe – Lasterfeld – ehemaliger Modellflugplatz (heute: Windradpark) – davor rechts durch den Donsel, links Richtung Heek – in Heek durch den von Oersch'en Wald (*Geheimtipp*: Hinweistafel an der Abschussplattform der berühmten V2 Rakete aus den letzten Kriegstagen besichtigen) – die Umgehungsstraße überqueren – über den Donaugraben an die Burganlage in Nienborg gelangen (*großartig*: Langes Haus, Hohes Haus, Keppelborg – zum Teil privat, zum Teil Landesmusikakademie) – weiter den roten Hinweispfeilen durch den Ort folgen – am Ortsausgang die vorgegebene Route verlassen und rechts ab auf den Metelener Damm einbiegen. In Metelen das Ensemble um die Pfarrkirche, den Vechteverlauf und Plagemanns Mühle besuchen. Zurück geht es auf der Gronauer Straße in Metelen, über die A 31 und die Bauerschaft „Am Berge“.

### 3. Über Bentheim zu „Else am See“: Dreiländereck erleben

- Länge: ca. 60 km



**Gronau – Laga-Fietspad zum Kloster Bardel – nördlich „Zum Nordkamp“ den Pfeilen folgend durch den Wald Richtung Gildehaus bis Knotenpunkt 76 – rechts Richtung Knotenpunkt 75 - Richtung Knotenpunkt 77 (Ferienresort Gut Langen) – weiter Richtung Bahnhof Bad Bentheim – dem grünem Pfeil (in Niedersachsen grüne**

**Pfeile) folgend direkt hinter dem Bahnhof rechts am Hotel in den Bentheimer Wald – vorbei an den Kurkliniken – am Ende des Waldes links und gleich wieder halbrechts Richtung Quendorf – Quendorfer See mit dem Ausflugslokal „Else“ – zurück über Schüttorf – Suddendorf – Sieringhoek – Rünenberger Venn nach Gronau.**

### 4. Ochtrup – Stift Langenhorst – Haus Welbergen

- Länge: ca. 47 km



**Gronau – Am Berge hinter der Schutzhütte der Landjugend – bis zur Autobahn A 31-Brücke - 300 Meter hinter der Brücke links dem roten Pfeil nach in Richtung Ochtrup, bis zur Straße Nienborg – Ochtrup überqueren, links halten - vor Gastwirtschaft Pliete rechts ab Richtung Ochtrup / Metelen – dem roten Pfeil folgend nach ca. 1 km links ab Richtung Ochtrup zur Felsenmühle (*Biker-Treffpunkt und Gastronomie*) – links über die Brücke B54 und direkt wieder rechts – bis zur Bahnstrecke Gronau – Münster - diese überqueren und dann rechts auf Radweg weiter Richtung Langenhorst (*wunderschönes Stiftsgebäude Langenhorst*) – weiter den Wegweisern folgend nach Welbergen (*Dorfladen*), in Welbergen rechts ca. 1,5 km Richtung Haus Welbergen (*erstklassig erhaltener Herrensitz der Berta-Jordaan-Stiftung*) – zurück Richtung Metelen entlang der roten Hinweisschilder und dann über die Gronauer Straße zurück nach Gronau-Epe.**

## 5. Wasserschloss Egelborg in Legden




• Länge: ca. 55 km

Gronau – Epe – Lasterfeld – durch Ahle vorbei an der Gaststätte Hovestadt - bis zur Straße B 70 - diese überqueren – ca 1,5 km der Straße folgen – bis zur Straße Ahaus – Heek (Ammelner Straße) - diese

überqueren – der Flamingoroute nach bis zum Brennelemente-Zwischenlager (BEZ) – gegenüber dem BEZ Richtung Ammeln fahren (ca. 3,5 km) – unter der Autobahn durch nach Legden – Radweg kommt kurz vor Legden auf die B 474 (Ahaus/ Coesfeld) – überqueren und Richtung Bahnhof Legden halten – hinter Bahnhof scharf rechts in den Wald – nach 1 km Haus Egelborg Wasserschloss Frhr. von Oer – Anlage kann ganz umfahren werden – zurück über die Bauerschaft Ortwick Richtung Ahaus – unter der A 31 hindurch – die Straße Ahaus – Gescher überqueren Richtung Baugebiet Kottland – dort entlang der Aa Radweg nutzen rund um Ahaus und Wessum – mündet in etwa am Kreisverkehr Ahaus von Graes kommend – überqueren, geradeaus, dann links halten – später rechts über Graes – Lasterfeld wieder zurück nach Gronau-Epe

## 6. Alstätte und Lünten

- Länge: ca. 45 km
- Knotenpunkte in Kurzform: 91 – 10 – 44 – 93 – 45 – 80 – 81 – 78 – 96 dann weiter zu den Lüntener Fischteichen ohne Knotenpunkte



Von Gronau (Knotenpunkt 91 an der Kreuzung B 54 n/Amtsvennweg) in die Niederlande zum Grenzübergang „Knalhutte“; direkt vor der Gastwirtschaft rechts bei Knotenpunkt 93 nach NL einbiegen – über das Witte Veen (großartiges Venengebiet mit Hochlandrindern) bis zum Ausflugslokal Haarmühle (Geheimtipp: selbstgebackenes

Brot kaufen) – über die Straße Alstätte – Buurse hinweg Richtung Lünten durch die Bauerschaft Nork, nach 2 km rechts zu den Lüntener Fischteichen (wunderschönes Naturschutzgebiet) – zurück in den Ort Lünten und dann die schöne Allee Richtung Alstätte – von dort aus auf verschiedenen Wegen Richtung Epe bzw. Gronau.



## 7. Darfeld und die Vechtequelle

- Länge: ca. 70 km

Gronau – südöstlich über „Am Buddenbrook“ in Epe und „Gerdwissingweg“ nach Nieborg bzw. Heek. In Heek Richtung Legden und ca. 200 m hinter der Dinkelbrücke links ab in die Bauerschaft Averbeck – den rot-weißen Hinweisschildern folgen über Bauerschaft Gemen (Überquerung der Straße Ahaus – Schöppingen) bis kurz vor Asbeck, weiter Richtung Osterwick – in Osterwick links ab Richtung Darfeld – Radweg zum Schloss Darfeld – vom Schloss aus ausgeschildert bis zum Bahnhof Darfeld – von dort aus 500 m bis zur Vechtequelle – zurück von Darfeld in Richtung Schöppingen, zurück über Eggerode – in der Bauerschaft Haverbeck in Schöppingen die Straße nach



Metelen überqueren – den Strömfeldsee in Heek passieren und über die Bauerschaft Kallenbeck in Nieborg wieder nach Gronau und Epe.

## 8. De Oelemars

- Länge: ca. 45 km
- Knotenpunkte in Kurzform:  
52 – 5 – 69 – 70 – 18 – 19 (Arboretum) –  
de Lutte – 67 – 72 – 14 – 13 –  
15 – 4 – 53 – 87

Gronau – Grenze Overdinkel – über den Grenspad in Richtung Vogelschutzgebiet „de Oelemars“ – weiter bis Reiterhof Aarnik – über den Hof links halten Richtung Losser / de Lutte / Gildehaus – in de Lutte am Übergang Bahn / Autobahn liegt das „Arboretum“ (sehenswertes Baum-Museum) mit angrenzender Gastronomie – im Zentrum hinter der Kirche links zurück über die Bahnlinie und die Autobahn A30 nach Losser bzw. Gronau.



## 9. Villa Jordaan

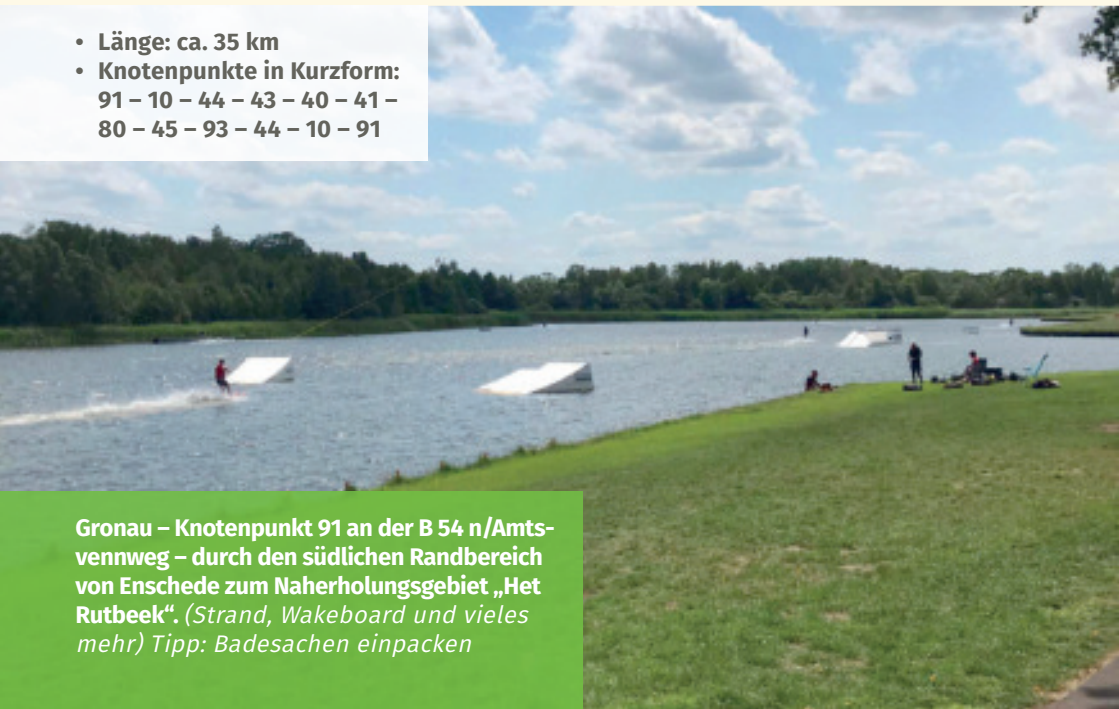
- Länge: ca. 63 km



Gronau – Rünenberger Venn – an der stillgelegten Bahnstrecke kurz vor Sieringhoek rechts ab ca. 500 m – wieder links ab Richtung Euregio-Golfplatz – weiter bis zur Straße Ochtrup – Bad Bentheim – überqueren – sofort links und nach 400 m rechts Richtung Ohne – in Ohne Richtung Salzbergen/Steider Heck – kurz hinter dem Ortsausgang – Radwegweiser zu den Haddorfer Seen – von den Seen zurück nach Haddorf – die Straße Ochtrup-Neunkirchen überqueren in Richtung Bilk/Wettringen. Von Wettringen aus liegt nordwestlich auf dem Hügel in Rothenberge die prächtige Villa Jordaan. Von Rothenberge geht es auf Radwegen zurück nach Ochtrup, wo man nördlich oder südlich der Straße Gronau – Ochtrup (Gronauer Straße) wieder zurückfährt.

## 10. Het Rutbeek

- Länge: ca. 35 km
- Knotenpunkte in Kurzform:  
91 – 10 – 44 – 43 – 40 – 41 –  
80 – 45 – 93 – 44 – 10 – 91



Gronau – Knotenpunkt 91 an der B 54 n/Amtsvennweg – durch den südlichen Randbereich von Enschede zum Naherholungsgebiet „Het Rutbeek“. (Strand, Wakeboard und vieles mehr) Tipp: Badesachen einpacken



## 11. Düstermühle – Asbeck

- Länge: ca. 55 km



Gronau – Epe – Gerdingseite entlang der Nienborger Straße durch die Bauerschaften Wext und Wichum – dem roten Pfeil folgend – auf dem Nienborger Damm abbiegen und unter der Autobahn Richtung Industriegebiet Heek – geradeaus in Heek auf Düstermühlenweg zum Ausflugslokal „Düstermühle“, südlich weiter auf der Flamingoroute nach Asbeck (sehr sehenswert: Stift Asbeck mit Dormitorium, Äbtissinnenhaus und Kreuzgang). Zurück: am Ortsausgang Richtung Osterwick links den Radpfeilen folgen (wunderschön!) an der Pestkapelle in Gemen vorbei über die Bauerschaften Gemen und Averbek zurück nach Heek; von dort aus links oder rechts der Hauptstraße entlang nach Epe – Gronau.

## 12. In und um „de Lutte“

- Länge: ca. 70 km
- Knotenpunkte in Kurzform:  
87 – 53 – 04 – 15 – 13 – 69 – 70 – 18 – 72 –  
67 – 74 – 73 – 60 – 22 – 57 – 56 – 51 –  
49 – 79 – 77 – 37 – 92 – 91 – 94 – 99 – 22 –  
21 – 27 – 01 – 02 – 03 – 16 – 88 – 87



Gronau – durch Losser – zum Reiterhof Aarnink – über den Hof – links halten bis zum Baggersee „Bardelsee“ – über die Autobahn und später über die Autostraße zwischen de Lutte und Oldenzaal – über Paasberg und Hakenberg – Straße Oldenzaal – Denekamp überqueren – dann bis Rossum – von dort Richtung Weerselo der Beschilderung folgen bis Oldenzaal – großes Erholungs- und Sportgebiet „Hulsbeek“ durchqueren (im Sommer Badesachen einpacken) – weiter Autobahn und Eisenbahn überqueren bis man zum ehem. Flugplatz Twente in Lonnerker kommt (Tipp: Toller Aussichtsturm mit wunderschönem Blick über die Region) über das Gelände (Tipp: Toller Aussichtsturm mit wunderschönem Blick über das Gelände) zurück nach Lonnerker und von dort aus über Glanerbrug zurück nach Gronau.

## 13. Urlaubsfeeling direkt um die Ecke

Vom ehemaligen Grenzübergang an der Overdinkelstraße (Knotenpunkt 52) – Richtung Reiterhof Aarnink – Lutterzand (*wunderschöne Dinkel-Mäander; Badezeug mitnehmen bei gutem Wetter*) – Richtung Beuningen – nördlich von de Lutte zurück durch den Ort – im Bogen zurück nach Gronau.

- Länge: ca. 55 km
- Knotenpunkte in Kurzform:  
52 – 5 – 69 – 70 – 76 – 68 – 62  
61 – 60 – 67 – 17 – 11 – 12 – 3 –  
16 – 88 – 87

## 14. Venn & Heide-Tour

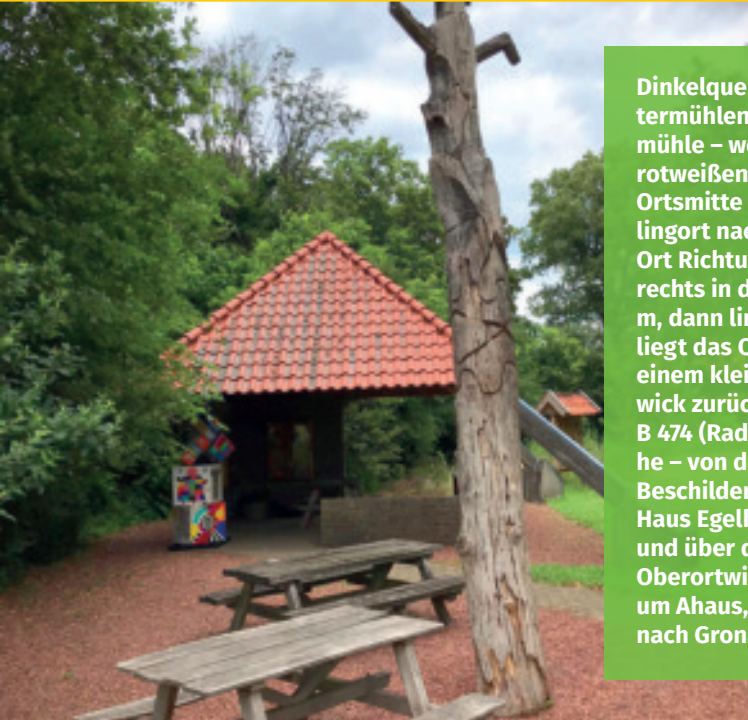
- Länge: ca. 63 km
- Knotenpunkte in Kurzform:  
91 – 10 – 44 – 93 – 45 – 80 – 81 – 49 – 48 – 47 – 83  
– 76 – 54 – 84 – 79 – 99 – Richtung 97 –  
Knotenpunktsystem verlassen, in Richtung  
Haarmühle fahren – von dort: 96 – 78 – 95 –  
94 – 91 (Gronau, Amtsvennweg)

Vom Startpunkt 91 am Amtsvennweg in Gronau durch das Amtsvenn, Witte Veen, Buurser Zand/Buurser Veen mit Buurser Meer, Haaksbergerveen zu den Lüntener

Fischteichen, von dort aus ca. 2,5 km bis zur Haarmühle (*Ausflugslokal mit Backstube, Kinderspielplatz und Bootsverleih*) und zurück nach Gronau.



## 15. Entlang der Dinkel zur Quelle in Holtwick



Dinkelquelle Gronau – Heek – Düstermühlenweg in Heek bis Düstermühle – weiter Richtung Legden, den rotweißen Schildern folgen– Legden, Ortsmitte – über Bauerschaft Haulingort nach Holtwick – durch den Ort Richtung Coesfeld, ca. 2 km, dann rechts in die Mühlenstiege, ca. 800 m, dann links ab und nach ca. 1 km liegt das Quellgebiet der Dinkel in einem kleinen Wäldchen – über Holtwick zurück nach Legden entlang der B 474 (Radweg) Lokal Hermannshöhe – von dort aus an der rot-weißen Beschilderung entlang – in Legden Haus Egelborg am Bahnhof ansehen und über die Ahauser Bauerschaften Oberortwick und Unterortwick, rund um Ahaus, Wessum und Graes zurück nach Gronau.

### Geheimtipp von Tönne



Wie wäre es mit einem Gronauer Picknickkorb für die Pause auf der Tour? **Alle Infos dazu:** [www.gronau-inside.de/picknicken](http://www.gronau-inside.de/picknicken) Reichhaltig gefüllt für 2 Personen. € 35,- (Café Backstage im rock'n'popmuseum). Bitte zwei Tage vorher bestellen: 0 25 62 / 38 26





### **Fragen? Wir helfen gern!**

Weitere Infos und das entsprechende Kartenmaterial gibt's in unserer Touristinfo an der Konrad-Adenauer-Straße 45 oder über unseren WhatsApp-Service (täglich 08 - 20 Uhr):  
+49 (0) 151 2960 3404.

Die Karten könnt ihr euch auch direkt über unseren Onlineshop bequem nach Hause bestellen: [www.gronau-inside.de/shop](http://www.gronau-inside.de/shop)



[www.gronau-inside.de](http://www.gronau-inside.de)

Konrad-Adenauer-Straße 45 · 48599 Gronau

+49 2562 / 99006 · [info@stadtmarketing-gronau.de](mailto:info@stadtmarketing-gronau.de)

